常州市城市防洪规划

——防洪分片示意图

N

0 1 2 4(km)

沿江圩区

新港新龙地区

空港地区

运北片

潞横草塘片

西太湖片

湖塘片

采菱东南片

武南地区

长江

滆湖

太湖

图 例

- 河流
- 湖泊
- 道路
- 规划范围

常州市城市防洪规划

——防洪标准示意图

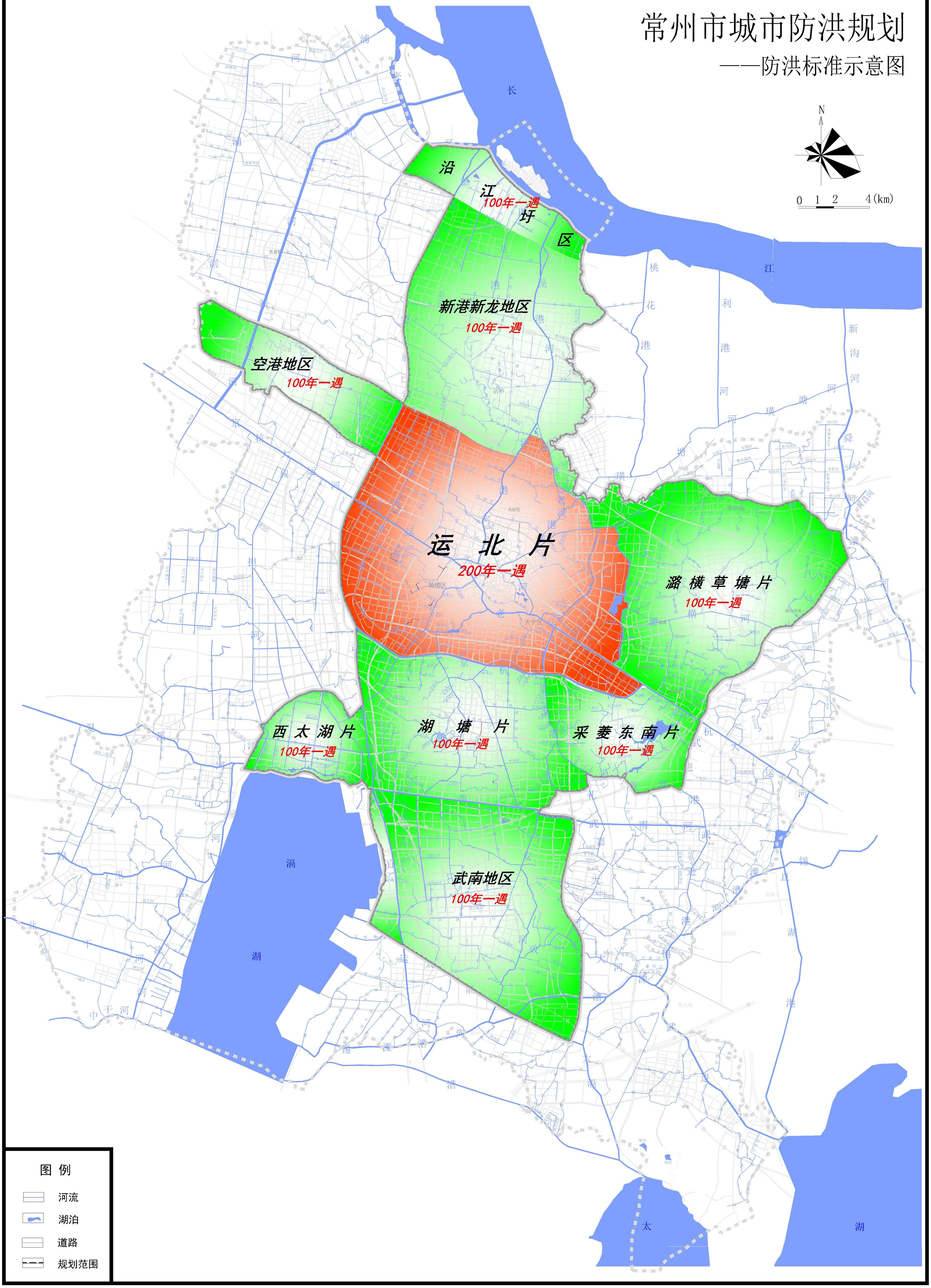

常州市城市防洪规划

——排涝分片示意图

N

0 1 2 4(km)

第五大圩
临江包围
化工西园
电厂园
新港片
新北片
新龙片
东片
空港自排片
龙江路西自排片
澡港河西片
澡港河东片
澡港河东支老澡港片
羌武片
草塘浜片
合作片
东青片
草合安联圩横山桥片
包城联圩
韩区片
潞横河片
省庄浜片
常丰片
丁塾片
机厂河片
陈塘河片
河苑圩墩片
芳洁片
梅港片
立新河片
采菱港东片
采菱港西南片
东方塘桥片
宋剑湖片
（中天钢铁内部排水）
城西南童子河运河片
城西运河至沪宁铁路片
南童子河南运河片
古运河关河片
南运河白荡河片
横塘河片
兰陵茶山片
串新河南运河片
仙现桥浜片
史家片
牛塘镇区片
湖塘镇区大包围
采菱港西包围
雕庄片
西太湖圩区
城南片
武南自排片
塘门浜片

长江 滆湖 太湖

图 例

- 河流
- 湖泊
- 道路
- 规划范围

流域、区域外排工程布局示意图

魏村枢纽改扩建

德胜河航道整治工程

扁担河整治工程

新孟河延伸拓浚工程

澡港河江边枢纽扩容

老桃花港整治工程

新桃花港整治工程

采菱港整治工程

新沟河延伸拓浚工程

图 例

流域治理

区域治理

规划范围

市域界线

运北片防洪排涝规划工程布局图

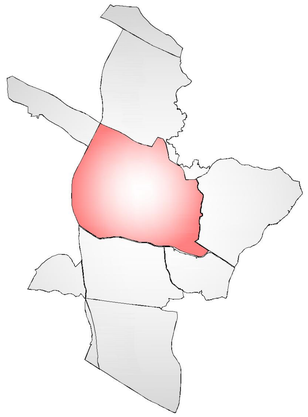

新龙河闸
北漕河闸
新闸
鹤溪河闸
梧桐河西闸
钟楼闸
半夜浜闸
新龙河闸
东风河闸
大坝河闸站
小龙港闸
北童子河闸
凤凰河闸
九龙河闸
毛家河北闸
毛家河站（换水）
海石口泵站
海石口闸
西涵洞泵站
十字河北站
西涵洞闸
童家浜闸
后周浜闸站
串心浜站
皇粮浜闸
先锋闸站
后塘河西站（换水）
十字河南站
后塘河站
中粮浜站
会馆浜站
盛家浜站
徐家浜站
叶家浜站
小仓浜站
乌家浜站
蒋家浜站
白家浜站
梅家浜站
郑家浜站
辽塘站
大桥浜站
沈家浜站
周新浜站
南运河枢纽
串新河枢纽
大通河西枢纽
大通河东枢纽
龙游河南站
龙游河北站
三宝浜站
浏塘浜站
凤凰浜站
梧桐纹站
勤丰站
采菱港枢纽
锁桥河
锁桥河泵站
西市河泵站
西园村闸站
东市河泵站
西水关泵站
通济闸
殷家桥站
双桥浜闸
双桥浜站
三井河西站
三井河东站
常隆河
五星河
大湾闸
通济河
贺家塘闸
贺家塘站
北塘河枢纽
青峰站
翠竹站
横塘河北枢纽
横峰沟站
横塘西坪站
高士站废除
同心河站
廒家浜泵站
廒家塘站
华严站
章家浜站
丁横河闸
横塘河南枢纽
东风站
北庄排涝站
邓家排涝站
丁横河枢纽
苏家塘排涝站
沈庄闸
沈庄站
潞横河西枢纽
小王庄排涝站
丁庄排涝站
清溪闸
大运河东枢纽
通济河站
团结泵站
梅港西站
新通济河闸站
雕庄站
漾港河南枢纽
柴之浜西站
柴之浜东站
老漾港河枢纽
水汇河枢纽
三井河西站
三井河东站
龙塘浜站
恐龙园
新区中心公园
世贸容都
红梅公园
红梅彩虹景观河
梁竹公园
章家浜公园
煤灰湖
世贸容都

图　例

泵站	新建泵站
闸	新建闸
河道	新开河道
湖荡	整治河道
涵管	新建管涵
新建堤防	高速公路
道路	铁路

湖塘片防洪排涝规划工程布局图

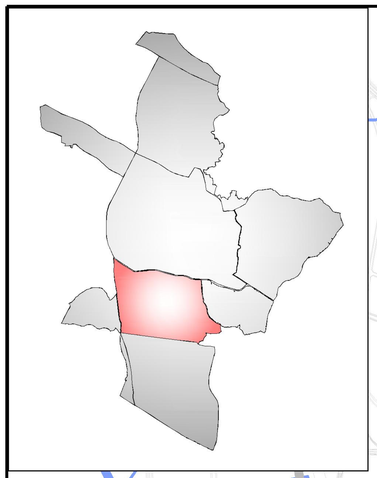

图　例

- 泵站
- 闸
- 河道
- 湖荡
- 涵管
- 新建堤防
- 道路
- 新建泵站
- 新建闸
- 新开河道
- 整治河道
- 新建管涵
- 高速公路
- 铁路

潞横草塘片防洪排涝规划工程布局图

图　例

泵站	新建泵站
闸	新建闸
河道	新开河道
湖荡	整治河道
涵管	新建管涵
新建堤防	高速公路
道路	铁路

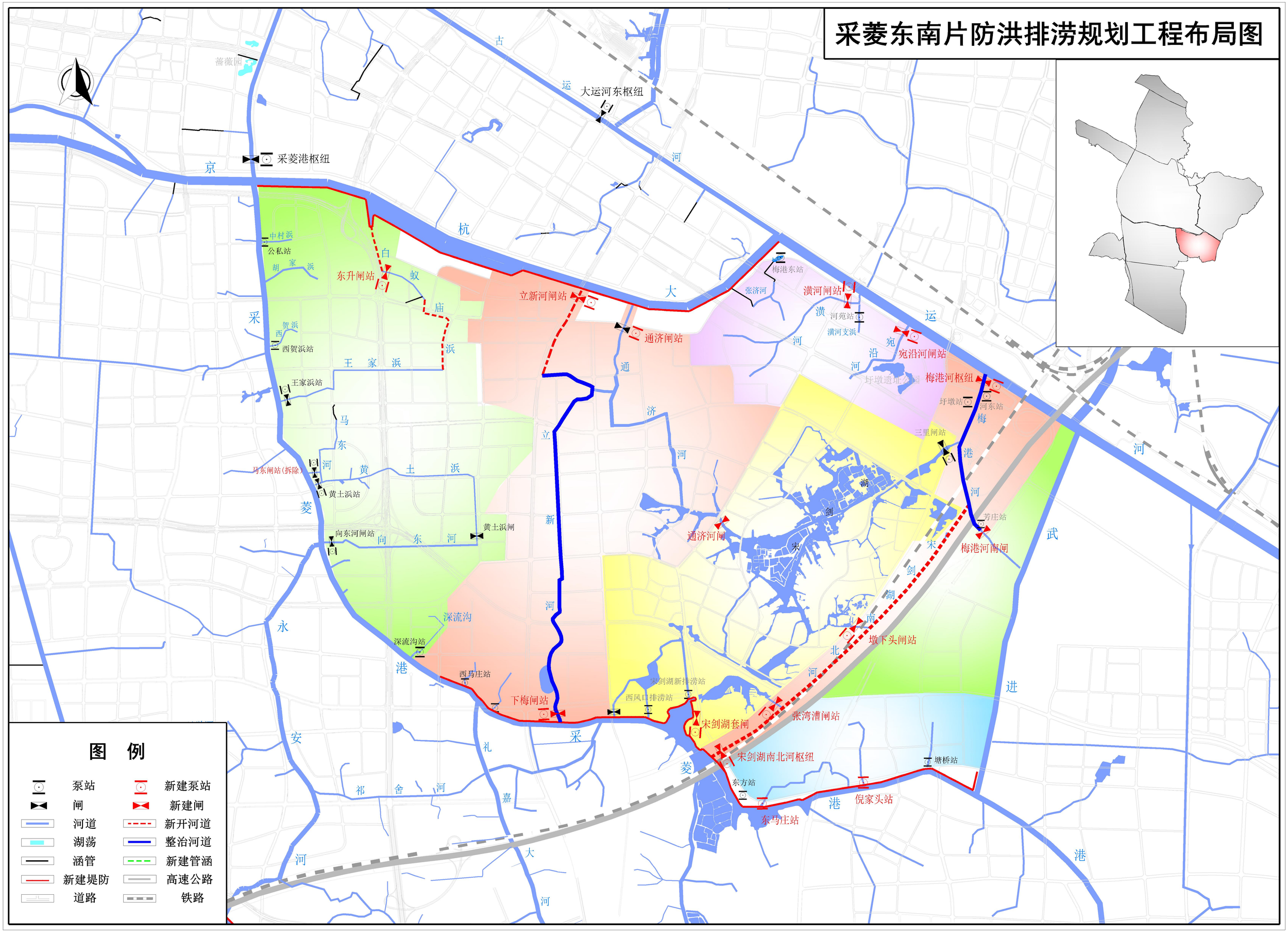
采菱东南片防洪排涝规划工程布局图
大运河东枢纽
采菱港枢纽
东升闸站
立新河闸站
通济闸站
潢河闸站
宛沿河闸站
梅港河枢纽
三里闸站
梅港河南闸
通济河闸
墩下头闸站
张湾漕闸站
宋剑湖套闸
宋剑湖南北河枢纽
下梅闸站
西马庄站
深流沟站
向东河闸站
黄土浜闸
黄土浜站
马东闸站(拆除)
西贺浜站
王家浜站
公私站
中村浜
梅港东站
河苑站
潢河支浜
芳庄站
塘桥站
倪家头站
东马庄站
东方站
西风口排涝站
宋剑湖新排涝站
坍墩站
河东站
坍墩遗址公园
张济河
蔷薇园
图 例
泵站
闸
河道
湖荡
涵管
新建堤防
道路
新建泵站
新建闸
新开河道
整治河道
新建管涵
高速公路
铁路

西太湖片防洪排涝规划工程布局图

南北十字河枢纽
西中沟河北闸站
扁担河北站
扁担河南枢纽
场北河枢纽
杉木浜闸
武南河闸
渡船浜闸
吴家浜闸
棉籽浜闸
顺龙河闸
太
湖

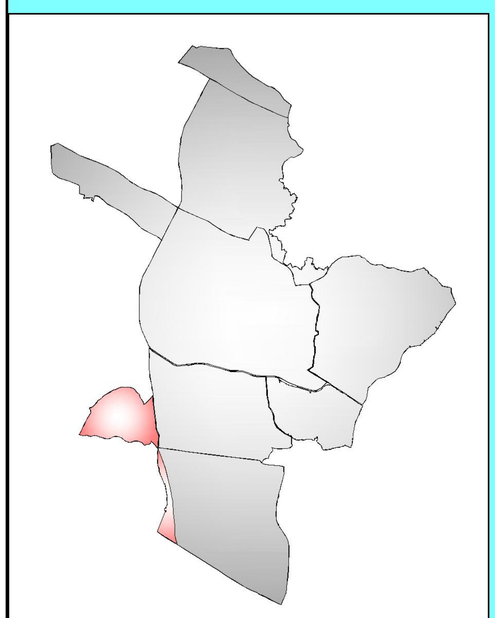

图　例

	泵站		新建泵站
	闸		新建闸
	河道		新开河道
	湖荡		整治河道
	涵管		新建管涵
	新建堤防		高速公路
	道路		铁路

沿江圩区防洪排涝规划工程布局图

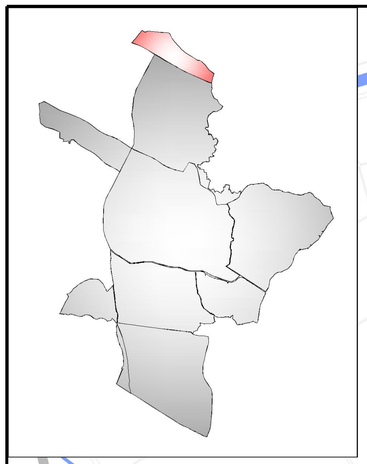

剩银河闸
老德胜河站
万代河站
友谊河站
德胜西站
德胜北站
魏村枢纽
新华站
新华北站
宏图河站
德胜南站
天生河站
省庄河站
临江西站
临江东站
肖龙港枢纽
龙江北站
港区北站
港区大道闸
港区南站
猪咀河站
澡港枢纽
录安洲西站
录安洲中心站
录安洲东站
老桃花港站
338
剩
银
灵
青
河
五
丰
大
沟
宏
图
年
万
代
友
谊
德
胜
白
龙
庄
收
省
肖
港
区
北
南
东
西
安
录
堤
滨
江
路
干
骨
天
生
玉
一
二
三
龙
明
5
泉
南
渠
澡
老
桃
花
长
江

图　例

泵站	新建泵站
闸	新建闸
河道	新开河道
湖荡	整治河道
涵管	新建管涵
新建堤防	高速公路
道路	铁路

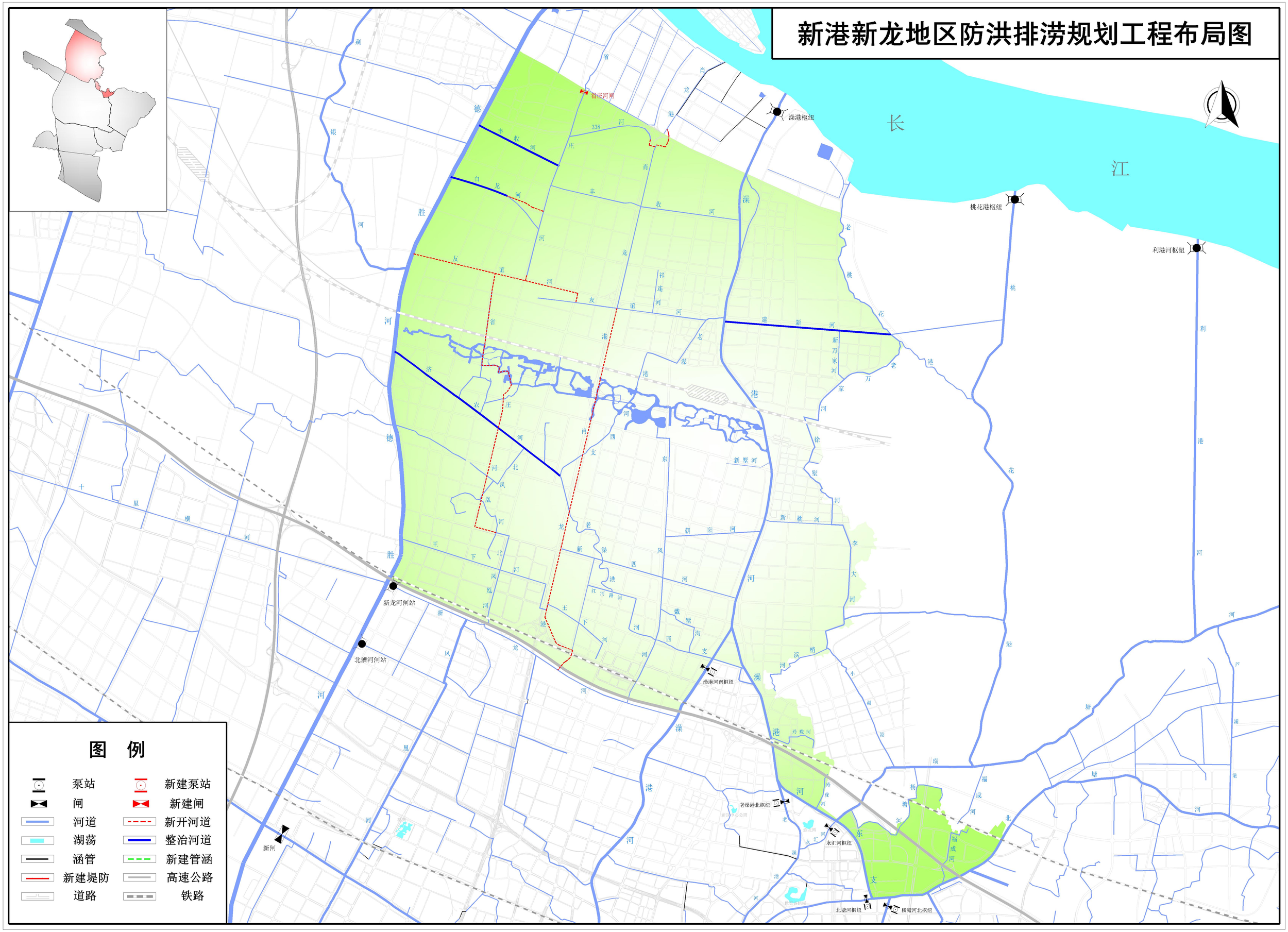
新港新龙地区防洪排涝规划工程布局图
长
江
滦港枢纽
桃花港枢纽
利港河枢纽
省庄河闸
新龙河闸站
北漕河闸站
滦港河南枢纽
老滦港北枢纽
永汇河枢纽
北塘河枢纽
横塘河北枢纽
新闸
图 例
泵站
新建泵站
闸
新建闸
河道
新开河道
湖荡
整治河道
涵管
新建管涵
新建堤防
高速公路
道路
铁路

武南地区防洪排涝规划工程布局图

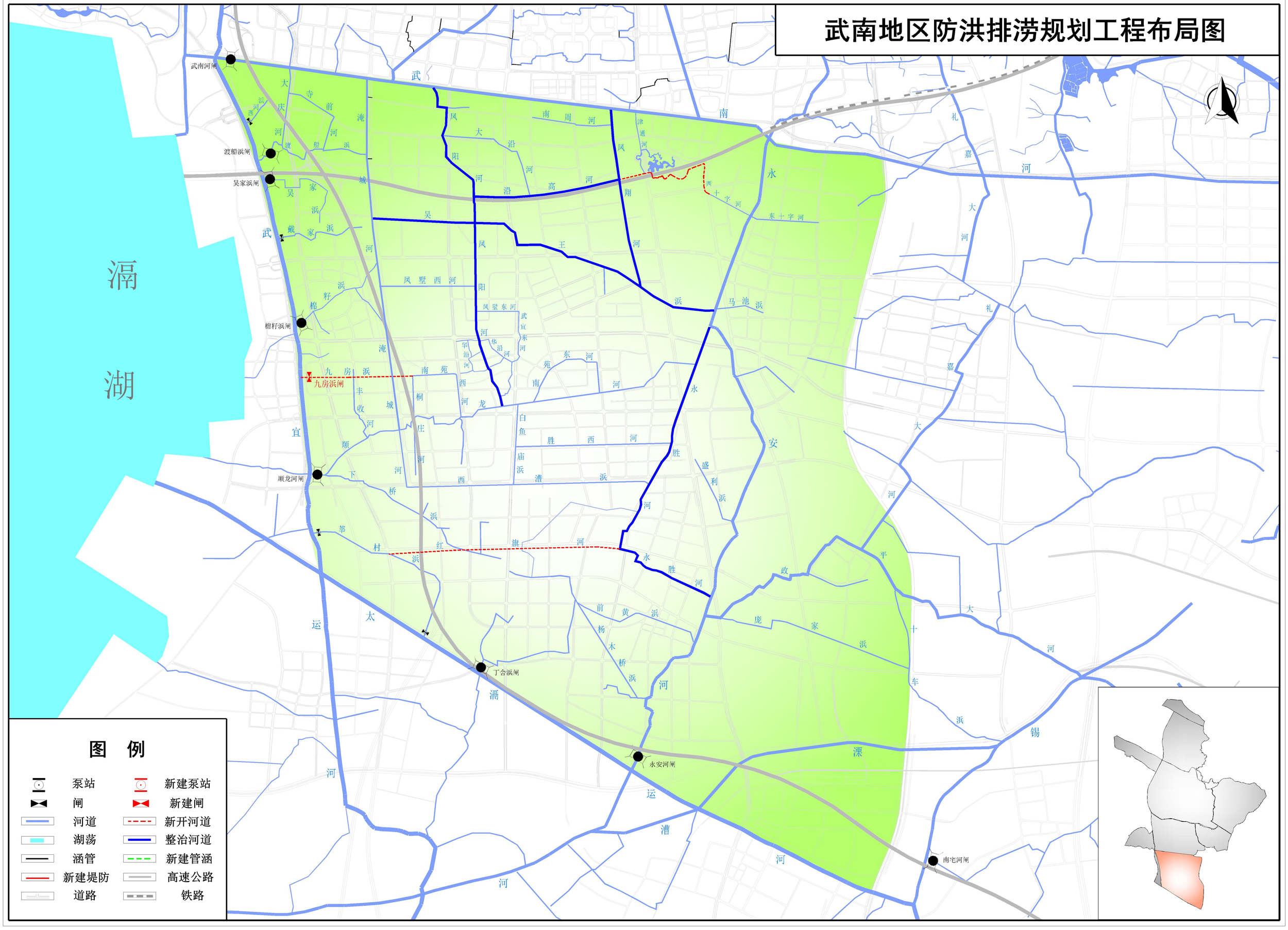

图　例

泵站	新建泵站
闸	新建闸
河道	新开河道
湖荡	整治河道
涵管	新建管涵
新建堤防	高速公路
道路	铁路

空港地区防洪排涝规划工程布局图

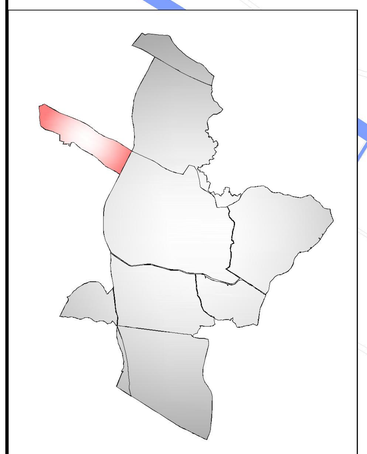

图　例

	泵站		新建泵站
	闸		新建闸
	河道		新开河道
	湖荡		整治河道
	涵管		新建管涵
	新建提防		高速公路
	道路		铁路

新龙河闸站

北槽河闸站